

MOTORRAD Tourenplaner 2008/2009

von bei D 26209 Hatten/Sandkrug nach bei D 31855 Aerzen/Rittergut Schwöbber
Fahrzeug: Motorrad Tour; Optimierung: kurzer Weg
Dauer: 9:39 h; Strecke: 348,5 km; Kosten: EUR 87,14
Kraftstoffverbrauch: 16,1 l; ø 4,6 l/100 km; Kraftstoffkosten: EUR 20,92





Nr.	Beschreibung	Uhrzeit	km
1	bei D 26209 Hatten/ Sandkrug	05:06	0,0
2	in Astrup links abbiegen auf Huntloser Straße	05:08	1,4
3	bei D 26203 Wardenburg	05:10	2,3
4	bei D 26203 Wardenburg/ Westerburg	05:12	3,2
5	in Westerburg links abbiegen auf Huntloser Straße	05:12	3,4
6	bei D 26203 Wardenburg/ Westerburg	05:13	3,7
7	links abbiegen auf Huntloser Straße (K242)	05:13	4,0
8	in Huntlosen einfahren in Kreisverkehr	05:20	9,3
9	3. Möglichkeit aus Kreisverkehr ausfahren auf Bahnhofstraße (L871)	05:21	9,3
10	bei D 26197 Grossenkneten/ Huntlosen	05:21	9,4
11	rechts abbiegen auf Amelhauser Straße (K242)	05:22	10,0
12	rechts abbiegen auf Bauerschaft Glane	05:32	18,8



Nr.	Beschreibung	Uhrzeit	km
13	links abbiegen auf Heinefelde	05:35	20,4
14	bei D 27793 Wildeshausen	05:35	20,8
15	links abbiegen auf Bauerschaft Heinefelde	05:36	21,0
16	geradeaus weiter auf Bauerschaft Aumühle	05:40	23,8
17	bei D 27793 Wildeshausen	05:41	24,1
18	rechts abbiegen auf B213/ E233 Ahlhorner Straße	05:41	24,3
19	links abbiegen	05:42	25,0
20	links halten	05:42	25,1
21	bei D 27793 Wildeshausen/ Holzhausen	05:44	26,4
22	geradeaus weiter auf Bauerschaft Lüerte	05:48	28,6
23	in Kleinenkneten links halten auf Bauerschaft Kleinenkneten	05:53	32,1



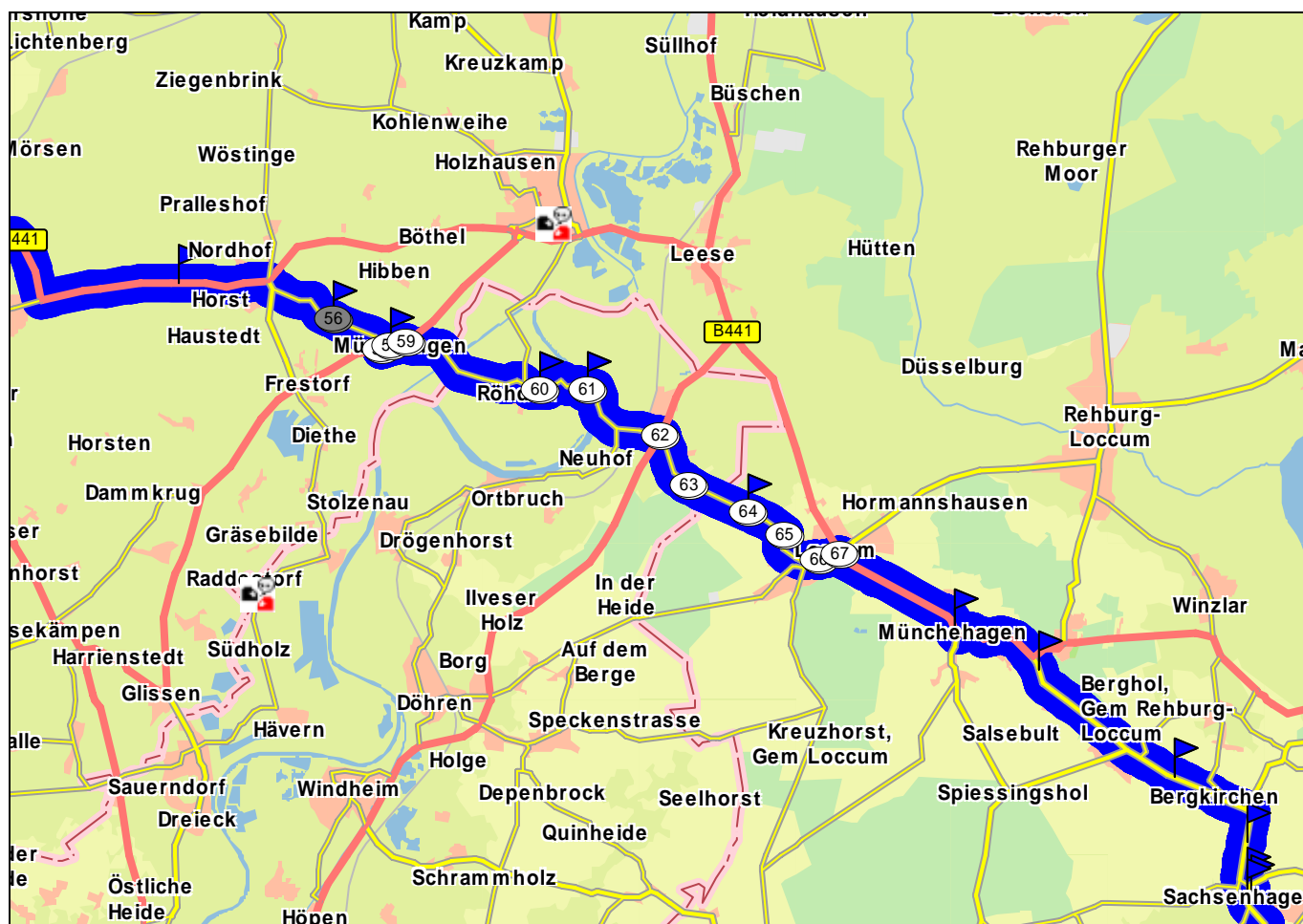
Nr.	Beschreibung	Uhr	Uhrzeit	km
24	↑ geradeaus weiter auf Bauerschaft Kleinenkneten	05:53	32,4	
25	↘ rechts abbiegen auf Bauerschaft Bühren	05:57	35,7	
26	↙ links abbiegen auf Bauerschaft Bühren	05:58	36,2	
27	bei D 27793 Wildeshausen/ Bühren	05:59	36,6	
28	↘ in Hölingen rechts abbiegen auf Dorfstraße	06:00	37,6	
29	↖ in Beckstedt halb links abbiegen auf Holtorfer Straße	06:03	39,7	
30	↙ in Holtorf links abbiegen auf Twistringer Straße (K249/ K4)	06:07	42,2	
31	↗ halb rechts abbiegen auf Drentweder Straße	06:07	42,4	
32	bei D 27243 Colnrade	06:08	42,8	
33	↑ in Holzkrug geradeaus weiter auf Bahnhofstraße	06:19	51,0	
34	↙ links halten auf Sudholz	06:21	52,7	



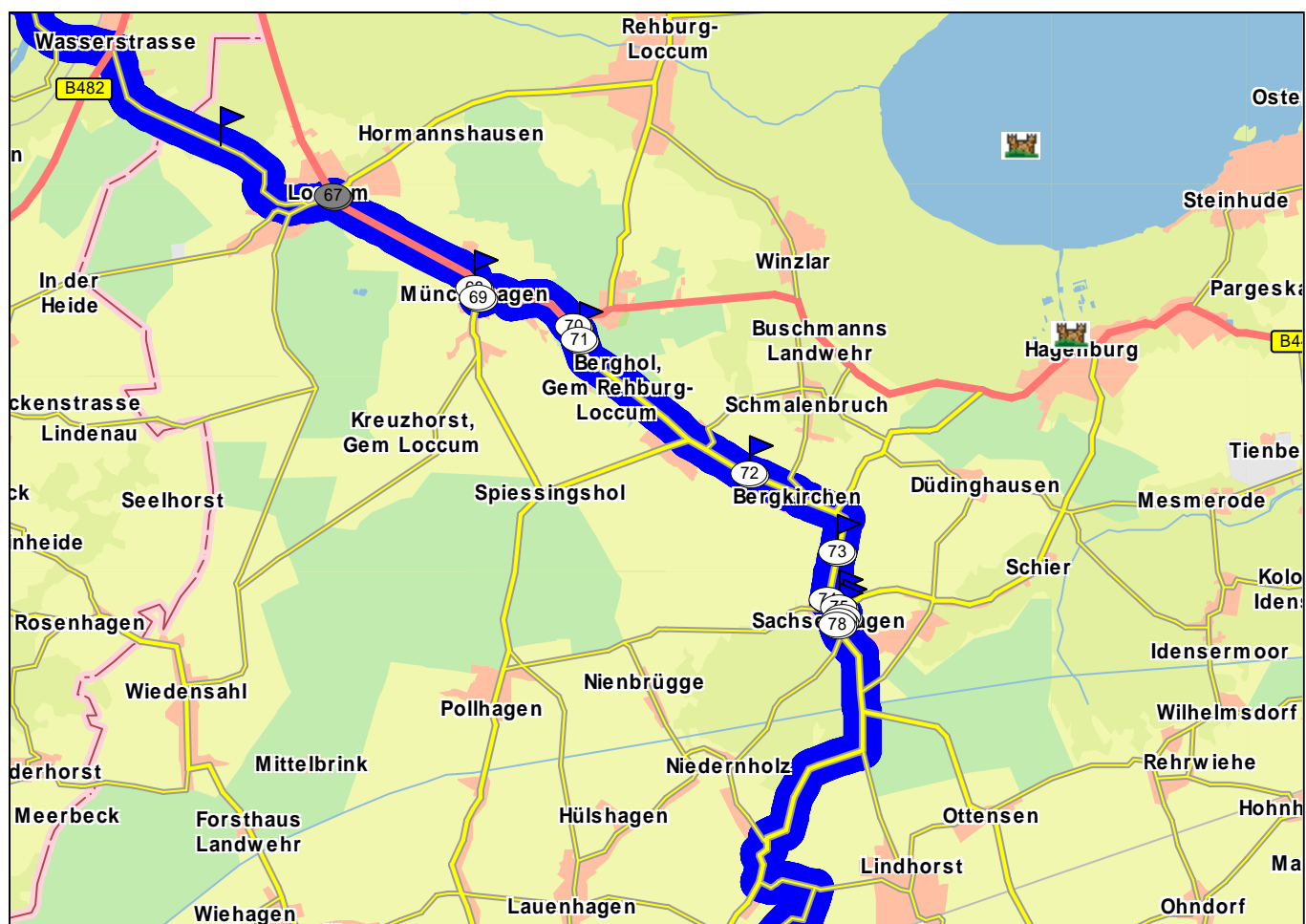
Nr.	Beschreibung	Uhrzeit	km
35	↶ in Scharrel links abbiegen auf Scharrel	06:27	57,9
36	▶ bei D 49406 Eydelstedt/ Scharrel	06:27	58,0
37	▶ bei D 49406 Eydelstedt/ Scharrel	06:28	58,2
38	↑ in Strange geradeaus weiter auf Strange	06:36	65,4
	P Pause (20 min.)		
39	▶ bei D 27259 Wehrbleck/ Strange	06:57	65,9
40	↑ in Wehrbleck geradeaus weiter auf Dorfstraße	07:00	67,5
41	↶ halb links abbiegen auf Dorfstraße	07:00	67,7
42	▶ in Varrel rechts abbiegen auf Ströher Straße (L347)	07:04	70,6
43	↶ links abbiegen auf Mühlenstraße	07:05	71,6
44	▶ bei D 27245 Kirchdorf	07:12	76,1
45	↗ in Kirchdorf halb rechts abbiegen auf B61 Barenburger Straße	07:17	79,4



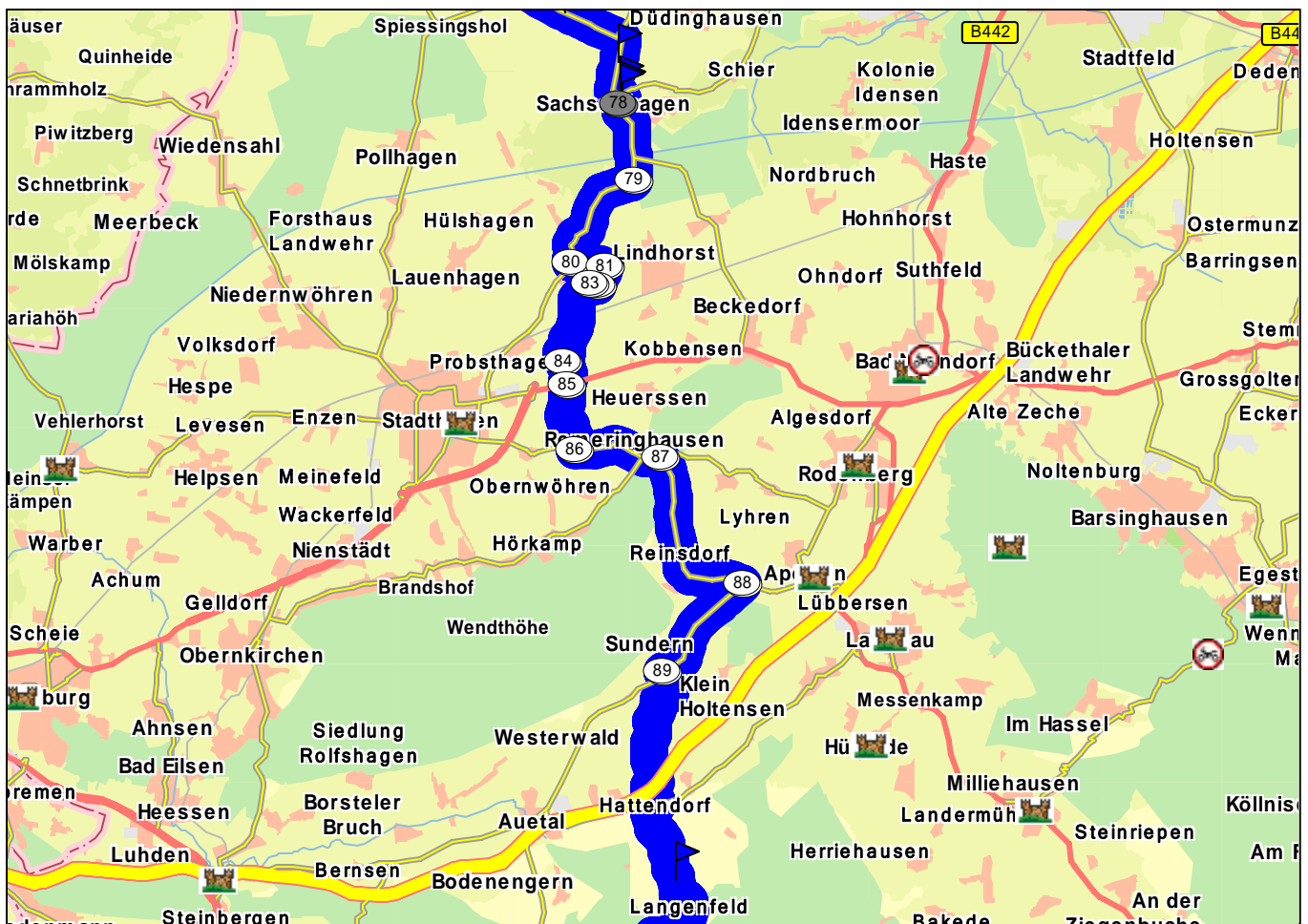
Nr.	Beschreibung	Uhrzeit	km
46	bei D 27245 Kirchdorf	07:18	79,7
47	in Uchte links abbiegen auf B441 Bremer Straße	07:27	90,7
48	bei D 31600 Uchte	07:27	90,7
49	links abbiegen auf B441	07:27	90,8
50	bei D 31600 Uchte	07:27	91,0
51	bei D 31600 Uchte	07:28	91,7
52	links abbiegen auf B441	07:30	93,3
53	bei D 31592 Stolzenau/ Horst	07:32	96,0
54	in Nendorf rechts abbiegen auf Mindener Straße (K15)	07:35	97,7
55	links abbiegen	07:35	97,9
56	bei D 31592 Stolzenau	07:37	99,3



Nr.	Beschreibung	Uhrzeit	km
57	↶ in Müsleringen links abbiegen auf B215 Müsleringen	07:38	100,4
58	➡ bei D 31592 Stolzenau/ Müsleringen	07:38	100,6
59	➡ rechts abbiegen auf Müsleringen	07:39	100,9
60	➡ bei D 32469 Petershagen/ Schlüsselburg	07:43	103,8
61	➡ bei D 32469 Petershagen	07:45	105,0
62	⬆ in Wasserstrasse geradeaus weiter auf Klusberg	07:48	106,9
63	➡ rechts halten	07:50	108,1
64	➡ bei D 31547 Rehburg-Loccum/ Loccum	07:52	109,3
65	↗ in Loccum halb rechts abbiegen auf Weserstraße	07:53	110,1
66	↶ links abbiegen auf Marktstraße	07:55	111,2
67	➡ rechts abbiegen auf B441 Münchehäger Straße	07:55	111,6



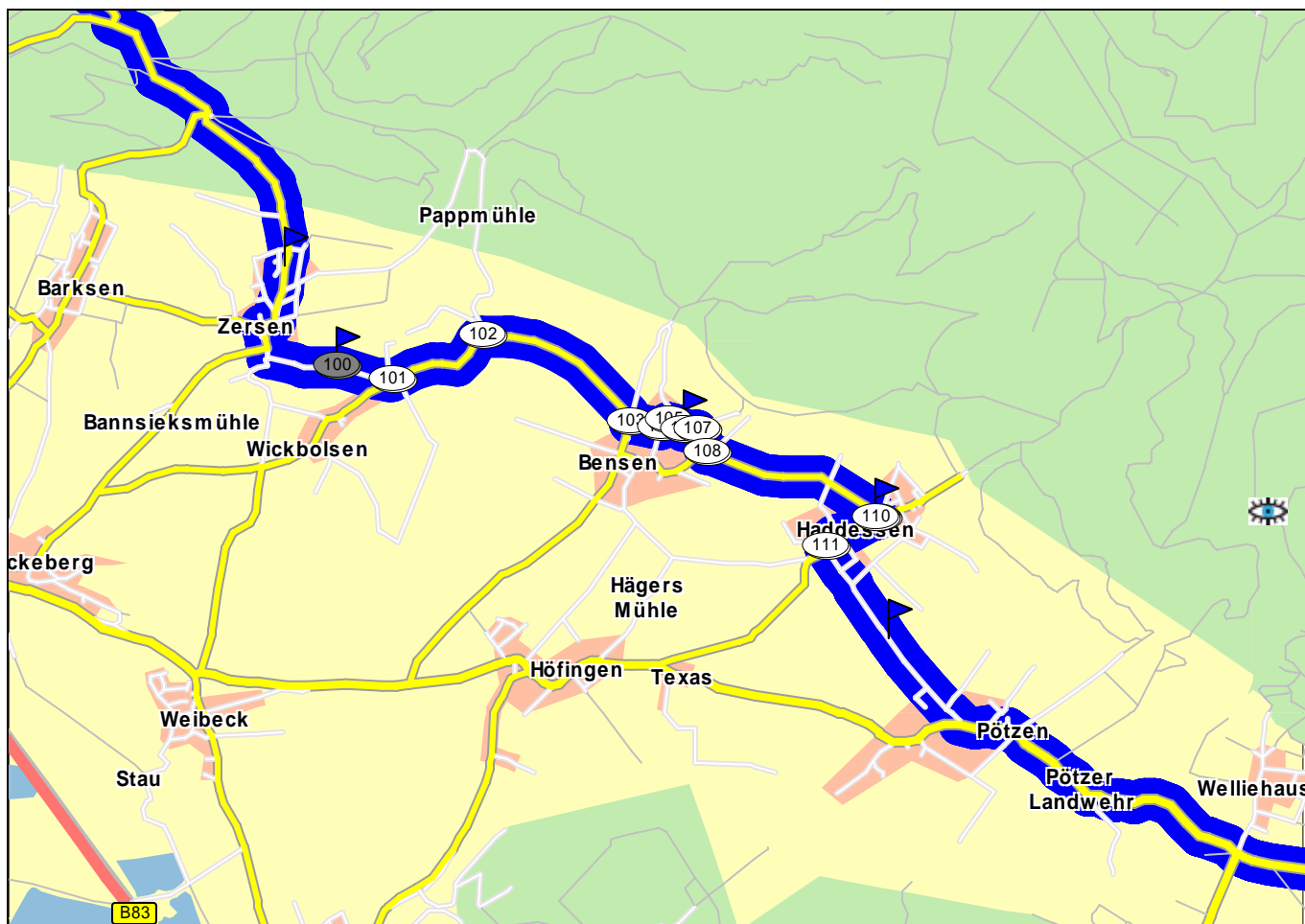
Nr.	Beschreibung	Uhr	Uhrzeit	km
68	bei D 31547 Rehburg-Loccum/ Münchshagen	07:59	114,3	
69	in Münchshagen links abbiegen auf B441 Hauptstraße	07:59	114,4	
70	rechts abbiegen auf Schaumburger Straße (L370)	08:02	116,1	
71	bei D 31547 Rehburg-Loccum	08:02	116,4	
72	bei D 31556 Wölpinghausen/ Bergkirchen	08:07	119,8	
73	bei D 31553 Sachsenhagen	08:10	122,0	
74	in Sachsenhagen links halten auf Meierei	08:12	122,7	
75	bei D 31553 Sachsenhagen	08:12	122,9	
76	bei D 31553 Sachsenhagen	08:12	123,1	
77	bei D 31553 Sachsenhagen	08:13	123,2	
78	halb links abbiegen auf Obere Straße (L370)	08:13	123,2	



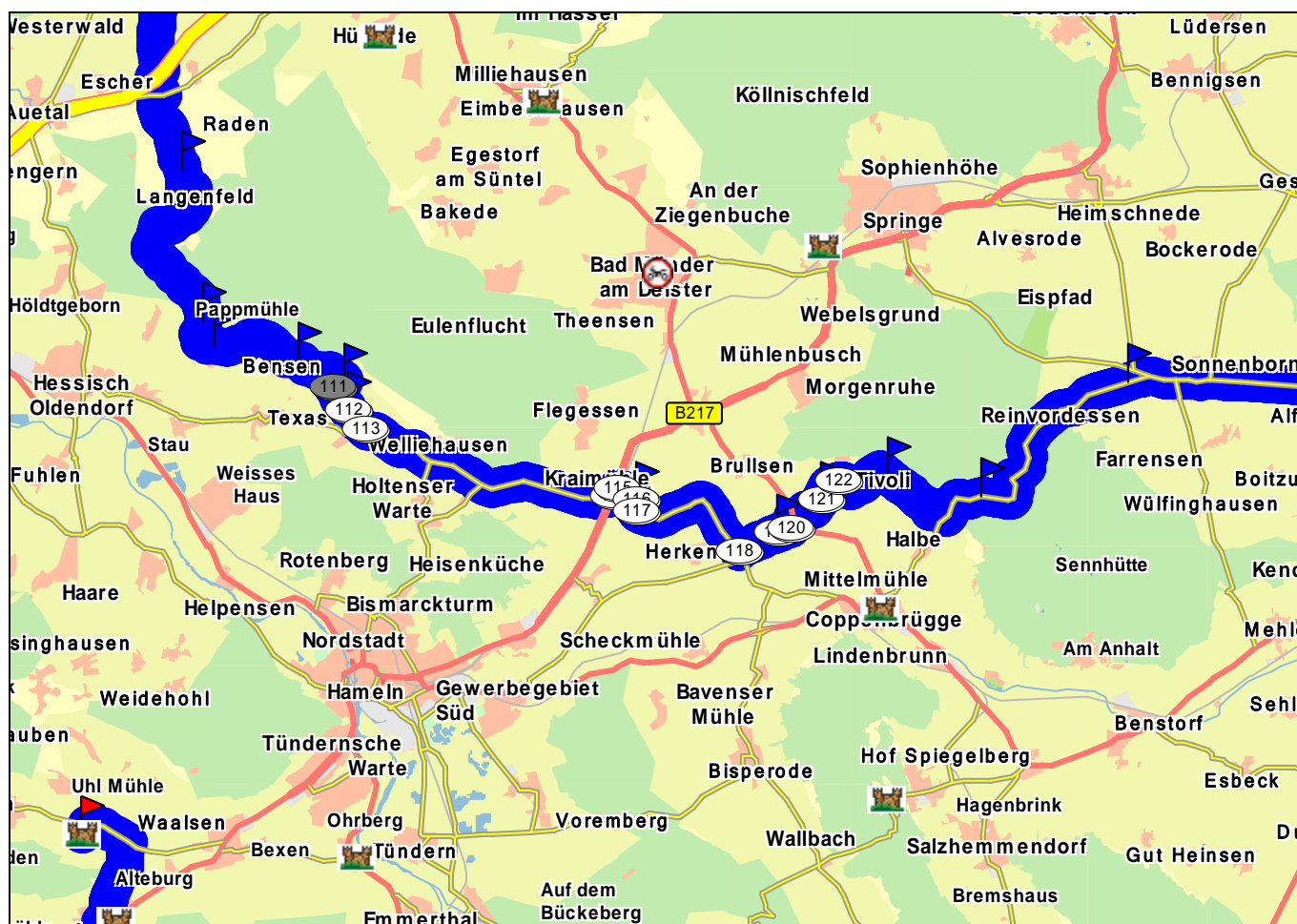
Nr.	Beschreibung	Uhrzeit	km
79	↷ rechts abbiegen auf L445	08:16	125,3
80	↶ in Lüdersfeld links abbiegen auf Am Hülsebrink	08:20	128,3
81	↷ rechts abbiegen auf Vornhagen	08:22	129,2
82	↷ rechts abbiegen auf Vornhagen	08:22	129,8
83	↶ halb links abbiegen auf Vornhagen	08:22	129,9
84	↑ geradeaus weiter auf Vornhagen	08:26	132,2
	P Pause (20 min.)		
85	↑ in Vornhagen geradeaus weiter auf Vornhagen	08:47	132,8
86	↶ in Blyinghausen links abbiegen auf Rodenberger Straße (L444)	08:49	134,6
87	↷ rechts abbiegen auf L454	08:52	136,9
88	↷ rechts abbiegen auf L443	08:59	141,4
89	↶ in Schoholtensen links abbiegen auf Zur Wanne	09:03	144,5



Nr.	Beschreibung	Uhrzeit	km
90	⬅ links halten auf Im Kloster	09:04	145,4
91	➡ in Hattendorf rechts abbiegen auf Hattendorfer Straße (L439)	09:07	148,3
92	⬅ links abbiegen auf Langenfelder Straße	09:08	148,5
93	🚩 bei D 31840 Hessisch Oldendorf	09:10	150,5
94	⬅ links abbiegen	09:15	153,9
95	🚩 bei D 31840 Hessisch Oldendorf/ Zersen	09:18	155,8
96	➡ in Zersen rechts abbiegen auf Kneippstraße	09:19	156,2
97	⬅ links abbiegen auf Am Blutbach	09:19	156,3
98	⬅ links halten auf Auf dem Berge	09:19	156,4
99	↖ halb links abbiegen auf Kallenbusch	09:20	156,5
100	🚩 bei D 31840 Hessisch Oldendorf	09:20	156,9



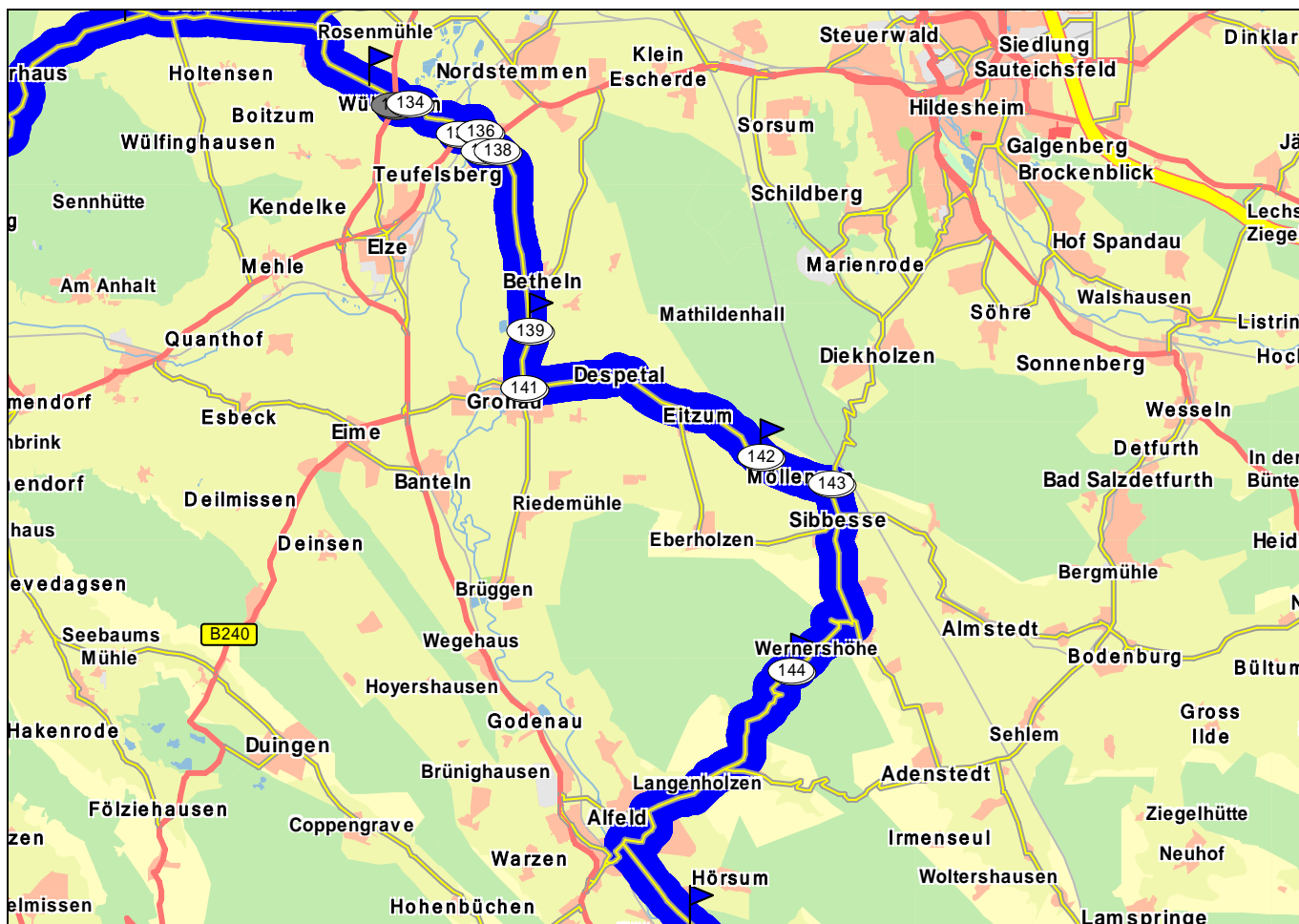
Nr.	Beschreibung	Uhr	Uhrzeit	km
101	↖ in Wickbolsen halb links abbiegen auf Zum Bäregrund	09:21	157,2	
102	↗ halb rechts abbiegen	09:22	157,9	
103	↖ in Bensen links abbiegen auf Windfeder	09:23	159,0	
104	↖ links abbiegen auf Bennostraße	09:23	159,2	
105	↗ rechts abbiegen auf Kahlenbrink	09:24	159,2	
106	🚩 bei D 31840 Hessisch Oldendorf/ Bensen	09:24	159,4	
107	↗ rechts abbiegen auf Pfingstanger	09:24	159,4	
108	↖ links abbiegen	09:24	159,6	
109	↗ in Haddersen rechts abbiegen auf Süntelstraße	09:26	160,7	
110	🚩 bei D 31840 Hessisch Oldendorf/ Haddersen	09:26	160,7	
111	↖ halb links abbiegen auf Pötzer Straße	09:27	161,1	



Nr.	Beschreibung	Uhrzeit	km
112	bei D 31840 Hessisch Oldendorf	09:28	161,8
113	in Pötzen links abbiegen auf Alte Berliner Heerstraße (L423)	09:29	162,5
114	in Hasperde-Bahnhof links abbiegen auf B217 Hamelner Straße	09:38	169,3
115	rechts abbiegen auf Hasperder Straße (L423)	09:38	169,5
116	bei D 31848 Bad Münster am Deister	09:39	170,1
117	in Hasperde links abbiegen auf Hasperder Straße (L423)	09:40	170,5
118	links abbiegen	09:44	173,9
119	bei D 31863 Coppenbrügge/ Bäntorf	09:46	175,0
120	in Bäntorf links abbiegen auf Bäntorfer Straße	09:47	175,3
121	bei D 31863 Coppenbrügge/ Brännighausen	09:48	176,5
122	in Brännighausen rechts abbiegen auf Kirchstraße	09:50	177,2



Nr.	Beschreibung	Uhrzeit	km
123	rechts abbiegen	09:50	177,4
124	links abbiegen auf Meierweg	09:51	177,7
125	rechts abbiegen auf Nesselberg	09:52	178,7
126	bei D 31863 Coppenbrügge	09:53	178,9
127	in Pulvermühle halb rechts abbiegen auf Pulvermühle	09:55	180,5
128	links abbiegen auf Dörper Straße (L422)	09:56	180,8
129	bei D 31863 Coppenbrügge/ Eichhorst	09:58	182,1
130	bei D 31832 Springe/ Mühlenbrink	10:04	187,6
131	bei D 31008 Elze/ Wülfingen	10:14	194,8
132	in Wülfingen rechts abbiegen auf B3 Calenberger Straße	10:15	195,5
133	links abbiegen auf Leinestraße	10:15	195,7



Nr.	Beschreibung	Uhrzeit	km
134	↑ geradeaus weiter auf Leinestraße	10:16	196,1
	P Pause (20 min.)		
135	↶ links abbiegen auf B1 Reichsstraße	10:38	197,8
136	↷ in Burgstemmen rechts abbiegen auf Neuer Weg	10:39	198,6
137	↶ links abbiegen auf Obere Straße	10:40	199,2
138	↷ rechts abbiegen auf Bethelner Straße (L468)	10:41	199,5
139	🚩 bei D 31032 Betheln	10:47	204,3
140	🔄 in Gronau (Leine) einfahren in Kreisverkehr	10:49	205,8
141	↷ 3. Möglichkeit aus Kreisverkehr ausfahren auf Barfelder Straße (L482)	10:49	205,8
142	🚩 bei D 31079 Sibbesse	10:58	212,7
143	↷ rechts abbiegen auf L482/ L485	11:01	214,7
144	🚩 bei D 31079 Westfeld/ Wernershöhe	11:10	221,0



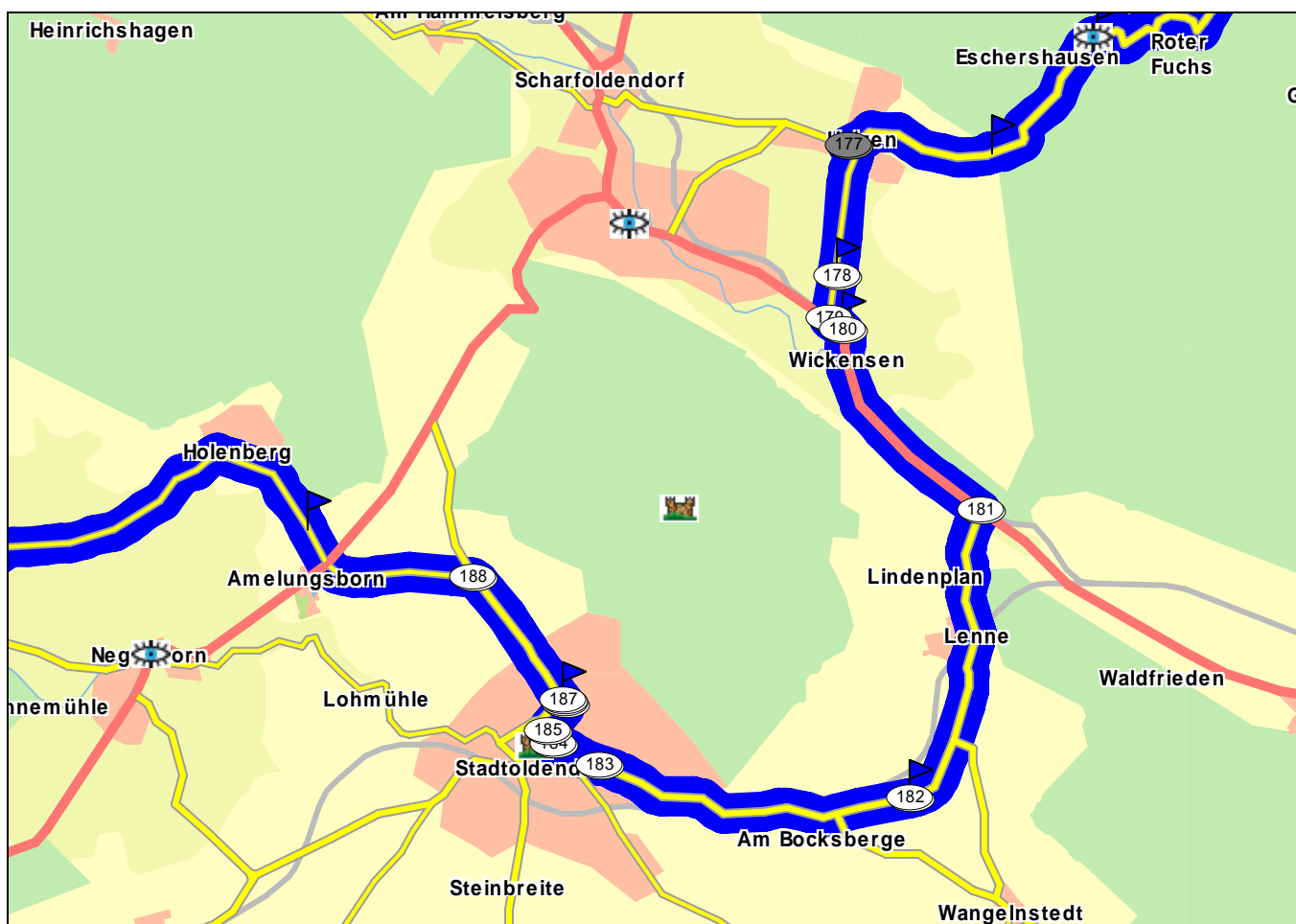
Nr.	Beschreibung	Uhrzeit	km
145	in Alfeld (Leine) links abbiegen auf Walter-Gropius-Ring (K404)	11:20	227,0
146	einfahren in Kreisverkehr	11:22	228,3
147	3. Möglichkeit aus Kreisverkehr ausfahren auf Bahnhofstraße	11:22	228,4
148	links abbiegen auf Ziegelmasch (L486)	11:23	228,5
149	bei D 31061 Alfeld/ Föhrste	11:27	231,1
150	bei D 31084 Freden/ Eisumer Mühle	11:31	234,2
151	in Klein Freden rechts abbiegen auf Am Schillerplatz (L487)	11:35	237,2
152	in Gross Freden halb rechts abbiegen auf Bachstraße	11:37	238,1
153	links abbiegen auf Obere Bachstraße	11:38	238,6
154	in Im Döhr rechts abbiegen auf Ammenser Straße	11:40	240,1
155	bei D 31073 Delligsen/ Ammensen	11:41	241,2



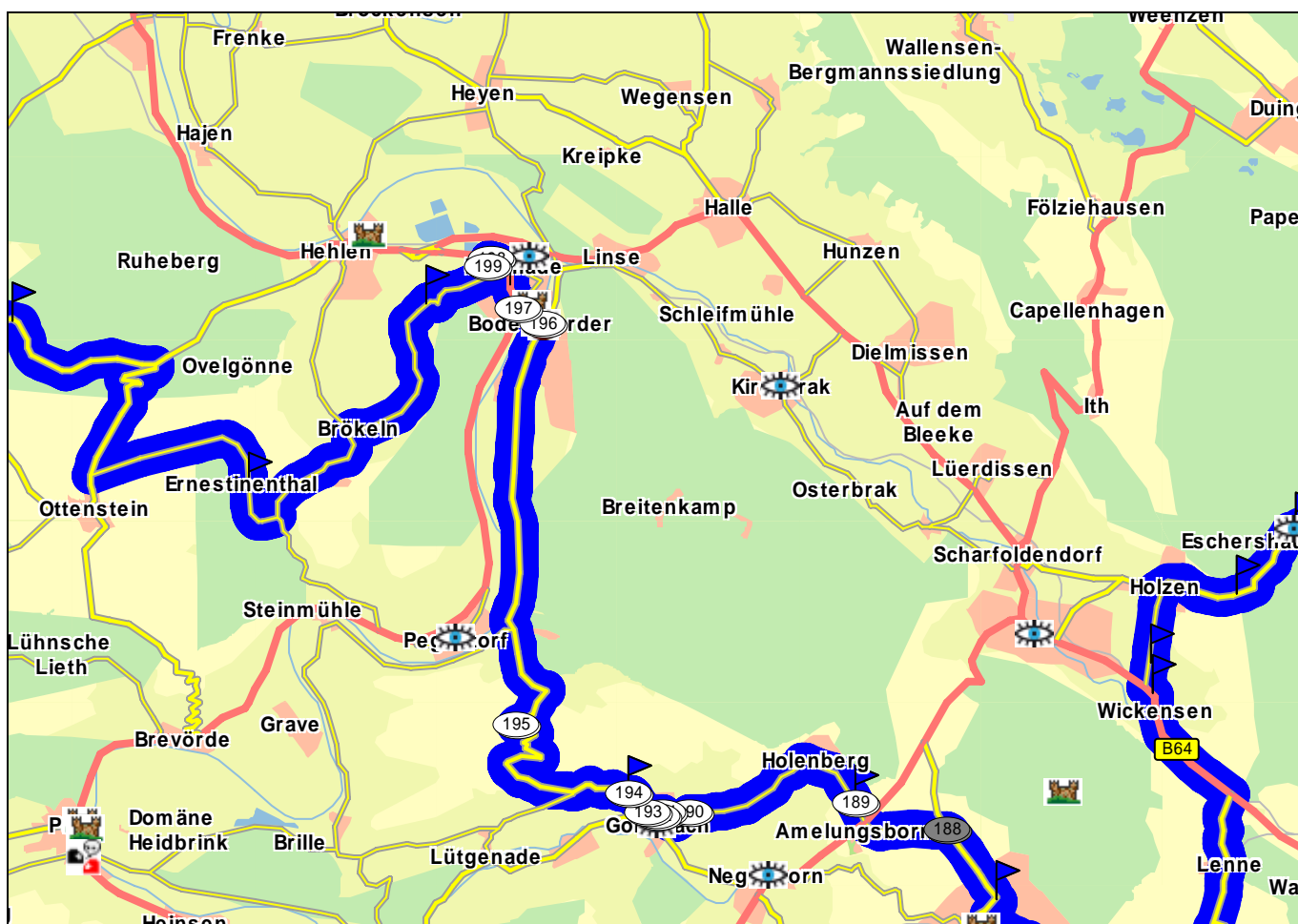
Nr.	Beschreibung	Uhrzeit	km
156	↶ in Ammersee links abbiegen auf Brinkstraße	11:43	242,3
157	↷ rechts abbiegen auf Brinkstraße	11:43	242,3
158	↶ links abbiegen auf Brinkstraße	11:43	242,4
159	↶ links abbiegen auf B3 Hauptstraße	11:43	242,6
160	↷ rechts abbiegen auf L590	11:45	244,3
161	↶ in Stroitz links abbiegen auf Kirchenstraße (L590)	11:47	245,4
162	↷ rechts abbiegen auf Greener Tor (L590)	11:47	245,6
163	↶ halb links abbiegen auf L590	11:47	245,8
164	↷ rechts abbiegen auf L590	11:47	245,9
165	↷ in Wenzler rechts abbiegen auf B64 An der Kirche	11:52	249,6
166	↷ rechts abbiegen	11:54	251,0



Nr.	Beschreibung	Uhrzeit	km
167	rechts abbiegen	11:58	254,2
168	links abbiegen	11:59	255,2
169	bei D 31073 Hainbruch	12:03	258,3
170	in Kaierde geradeaus weiter auf Hagentalstraße	12:06	260,5
	P Pause (20 min.)		
171	in Delligsen halb links abbiegen auf Kaierder Straße	12:30	262,9
172	links abbiegen auf Hilsstraße (L589)	12:30	263,0
173	scharf links abbiegen auf Roter Fuchs	12:42	270,7
174	bei D 31073 Grünenplan	12:42	270,8
175	links abbiegen auf L484	12:42	270,8
176	bei D 37632 Eschershausen	12:43	272,4
177	in Holzen links abbiegen auf Wickensener Straße	12:45	273,8



Nr.	Beschreibung	Uhrzeit	km
178	bei D 37632 Eschershausen	12:47	275,1
179	links abbiegen auf B64 Wickensen	12:48	275,5
180	bei D 37632 Eschershausen	12:48	275,6
181	rechts abbiegen auf Linnenplan (L583)	12:50	277,8
182	bei D 37627 Wangelnstedt/ Am Bocksberge	12:54	280,8
183	in Stadtoldendorf rechts abbiegen auf Hagentorstraße	12:59	283,8
184	halb rechts abbiegen auf Markt	13:00	284,3
185	rechts abbiegen auf Burgtorstraße	13:00	284,4
186	halb links abbiegen auf Eschershäuser Straße	13:01	284,7
187	bei D 37627 Stadtoldendorf	13:01	284,8
188	halb links abbiegen	13:03	286,2



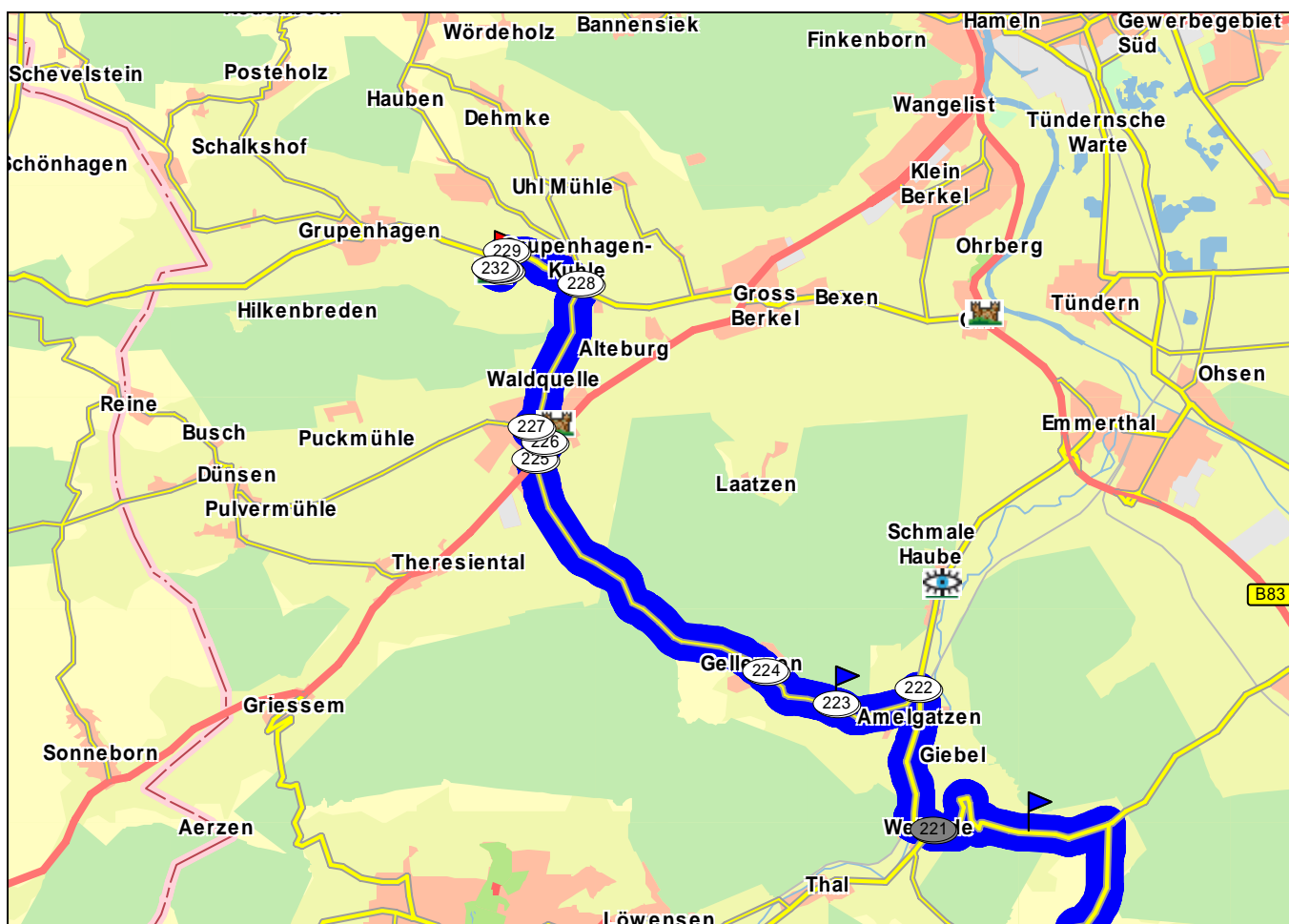
Nr.	Beschreibung	Uhrzeit	km
189	bei D 37643 Negenborn/ Amelungsborn	13:05	288,0
190	halb links weiter auf Holenberger Straße	13:10	291,3
191	in Golmbach links abbiegen auf Holenberger Straße	13:11	291,9
192	rechts abbiegen auf Warbsener Straße (L580)	13:11	292,0
193	halb rechts weiter auf Zur Rühler Schweiz (L580)	13:11	292,2
194	bei D 37640 Golmbach	13:12	292,7
195	rechts abbiegen auf L580	13:17	296,7
196	in Bodenwerder links abbiegen auf Brückenstraße (L580)	13:27	304,0
197	in Kemnade rechts abbiegen auf B83 Umgehungsstraße	13:28	304,5
198	links abbiegen auf Ernst-Reuter-Straße	13:29	305,5
199	halb links abbiegen auf Ernst-Reuter-Straße	13:29	305,6



Nr.	Beschreibung	Uhrzeit	km
200	rechts abbiegen auf Brökelner Straße	13:30	305,8
201	bei D 37619 Bodenwerder/ Kernnade	13:31	307,0
202	links abbiegen auf Ernst-Reuter-Straße	13:33	308,2
203	rechts abbiegen auf B83 Umgehungsstraße	13:34	308,5
204	bei D 37619 Bodenwerder/ Kernnade	13:34	309,1
205	links abbiegen auf Ernst-Reuter-Straße	13:35	309,7
206	halb links abbiegen auf Ernst-Reuter-Straße	13:35	309,8
207	rechts abbiegen auf Brökelner Straße	13:35	309,9
208	in Brökeln links abbiegen auf Hehlener Straße	13:41	314,1
209	rechts abbiegen	13:44	316,3
210	bei D 37619 Hehlen/ Ernestinenthal	13:45	317,2



Nr.	Beschreibung	Uhrzeit	km
211	rechts abbiegen auf L586	13:50	320,6
212	links abbiegen auf L586	13:52	322,4
213	links abbiegen	13:53	323,4
214	geradeaus weiter	13:55	325,0
	P Pause (20 min.)		
215		14:16	326,2
216	rechts abbiegen auf L428	14:18	327,3
217	in Lüntorf links abbiegen auf Lüntorfer Straße (L428)	14:20	329,1
218	links abbiegen	14:20	329,4
219	links abbiegen auf L429	14:23	331,4
220	bei D 31860 Emmerthal/ Welsede	14:24	332,5
221	in Welsede rechts abbiegen auf L431	14:27	334,7



Nr.	Beschreibung	Uhrzeit	km
222	links abbiegen auf Gellerser Straße	14:31	337,0
223	bei D 31860 Emmerthal/ Amelgatzen	14:32	338,3
224	in Gellersen halb rechts weiter auf Kirschenstraße	14:34	339,5
225	in Aerschen halb rechts abbiegen auf B1 Reherweg	14:40	344,2
226	links abbiegen auf Bahnhofstraße	14:40	344,5
227	rechts abbiegen auf Königsförder Straße	14:41	344,8
228	in Königsförde links abbiegen auf Schlossstraße (L432)	14:44	347,0
229	links abbiegen auf Schwöbber	14:46	348,2
230	in Rittergut Schwöbber rechts abbiegen auf Schwöbber	14:46	348,5
231	links abbiegen auf Rittergut Schwöbber	14:46	348,5
232	bei D 31855 Aerschen/ Rittergut Schwöbber	14:46	348,5

